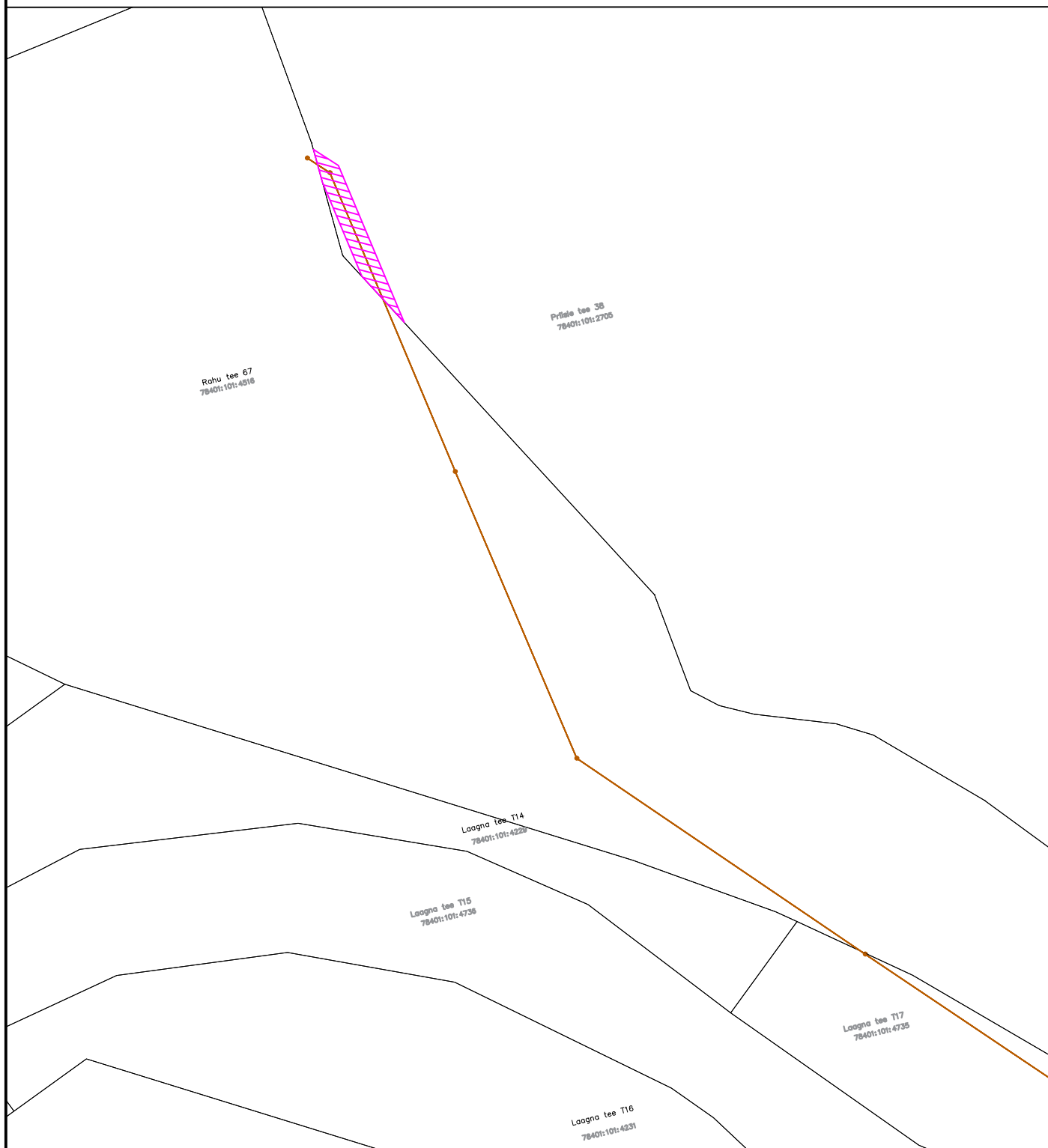





Eesti Vabariik
Priisle tee 38
78401:101:2705
M 1:1000



Tingmärgid:

-  Katastriüksuse piir
-  Olemasolev kanalisatsioonitoru
-  Kasutusõiguse ala

Rajatise tehnilised andmed:

Kasutusõiguse ala: 259 m²

Projekteeritava torustiku pikkus 44 m

Kaitsevööndi laius kanalisatsioonitorustiku teljest 3,0 m mõlemale poole

Koostas: AS Tallinna Vesi, Mariel Teinlum